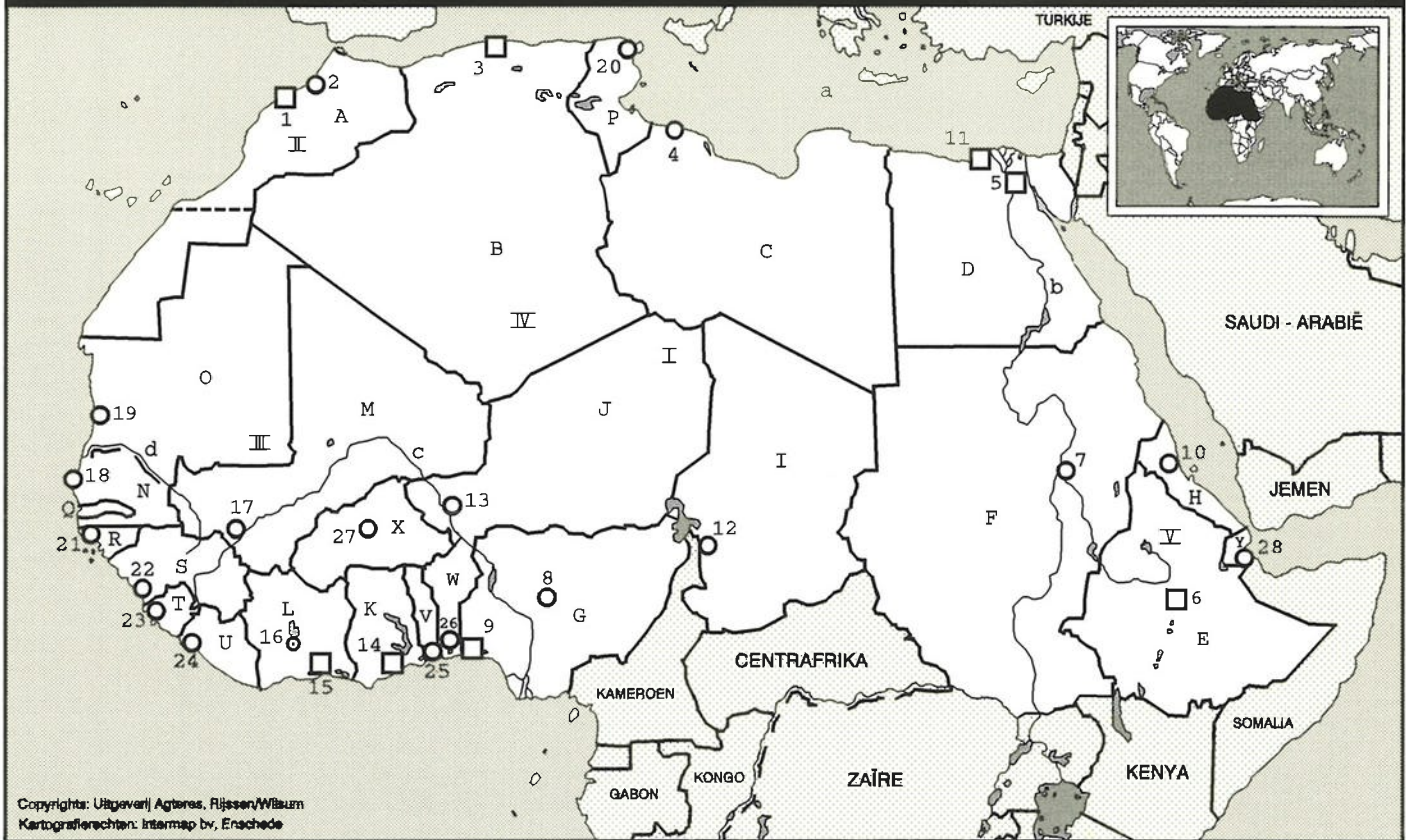


NOORDELIJK AFRIKA

meer dan 1 miljoen inwoners
100.000 - 1 miljoen inwoners
minder dan 100.000 inwoners
staatsgrens

boven 1500 m
500 - 1500 m
200 - 500 m
lager dan 200 m



(A-niveau)

LANDEN:

- A. Marokko
- B. Algerije
- C. Libië
- D. Egypte
- E. Ethiopië
- F. Sudan
- G. Nigeria

PLAATSEN:

- 1. Casablanca
- 2. Rabat
- 3. Algiers
- 4. Tripoli
- 5. Cairo
- 6. Addis Abeba
- 7. Khartoum
- 8. Abuja
- 9. Lagos

WATEREN:

- a. Middellandse Zee
- b. Nijl

GEBIEDEN:

- I. Sahara

(B-niveau)

LANDEN:

- H. Eritrea
- I. Tsjaad
- J. Niger
- K. Ghana
- L. Ivoorkust
- M. Mali
- N. Senegal
- O. Mauritanië
- P. Tunesië

PLAATSEN:

- 10. Asmara
- 11. Alexandrië
- 12. Ndjamena
- 13. Niamey
- 14. Accra
- 15. Abidjan
- 16. Yamoussoukro
- 17. Bamako
- 18. Dakar
- 19. Nouakchott
- 20. Tunis

WATEREN:

- c. Niger

GEBIEDEN:

- II. Atlasgebergte
- III. Sahel

(C-niveau)

LANDEN:

- Q. Gambia
- R. Guinee-Bissau
- S. Guinee
- T. Sierra Leone
- U. Liberia
- V. Togo
- W. Benin
- X. Burkina
- Y. Djibouti

PLAATSEN:

- 21. Bissau
- 22. Conakry
- 23. Freetown
- 24. Monrovia
- 25. Lomé
- 26. Porto-Novo
- 27. Ouagadougou
- 28. Djibouti

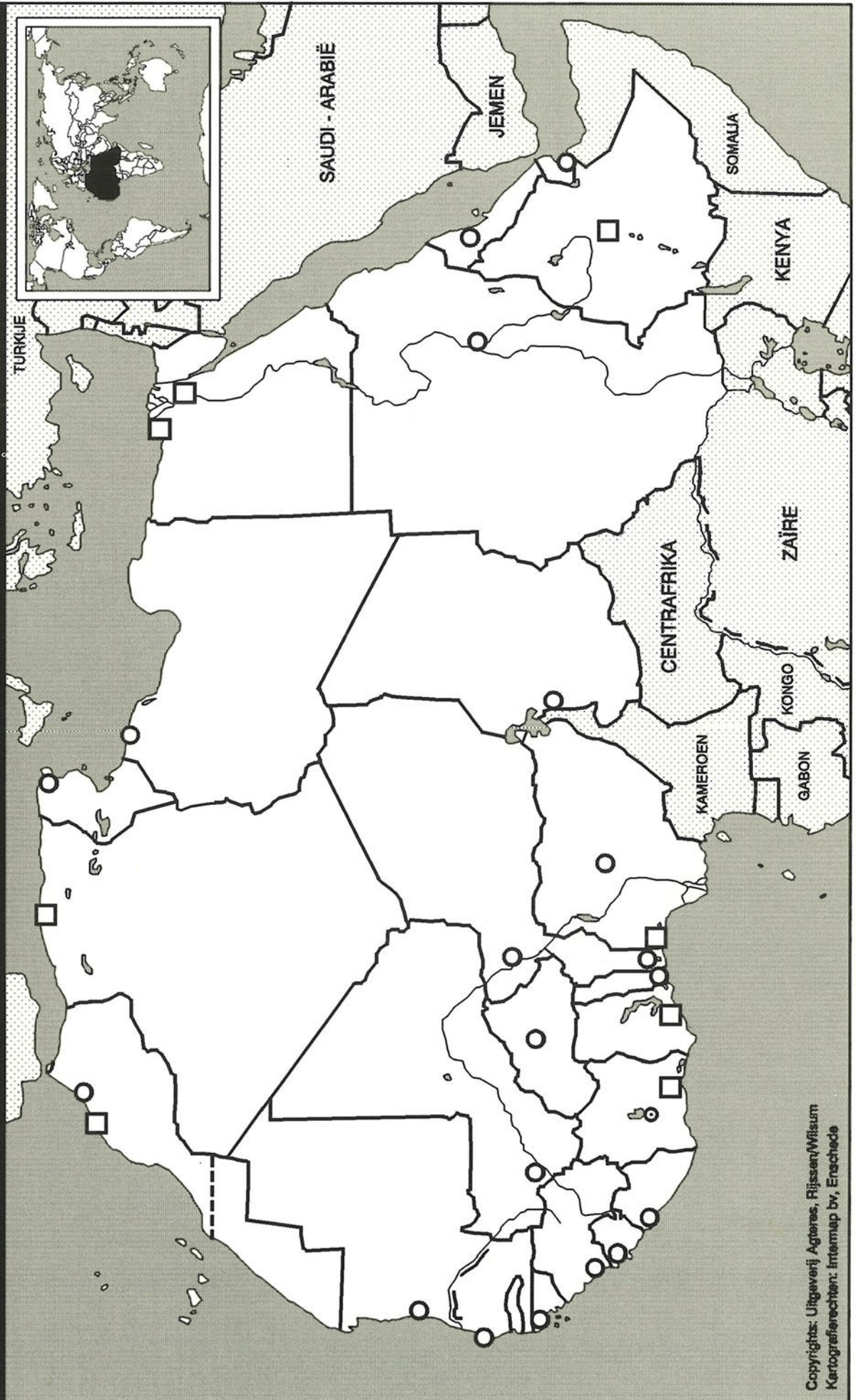
WATEREN:

- d. Sénégal

GEBIEDEN:

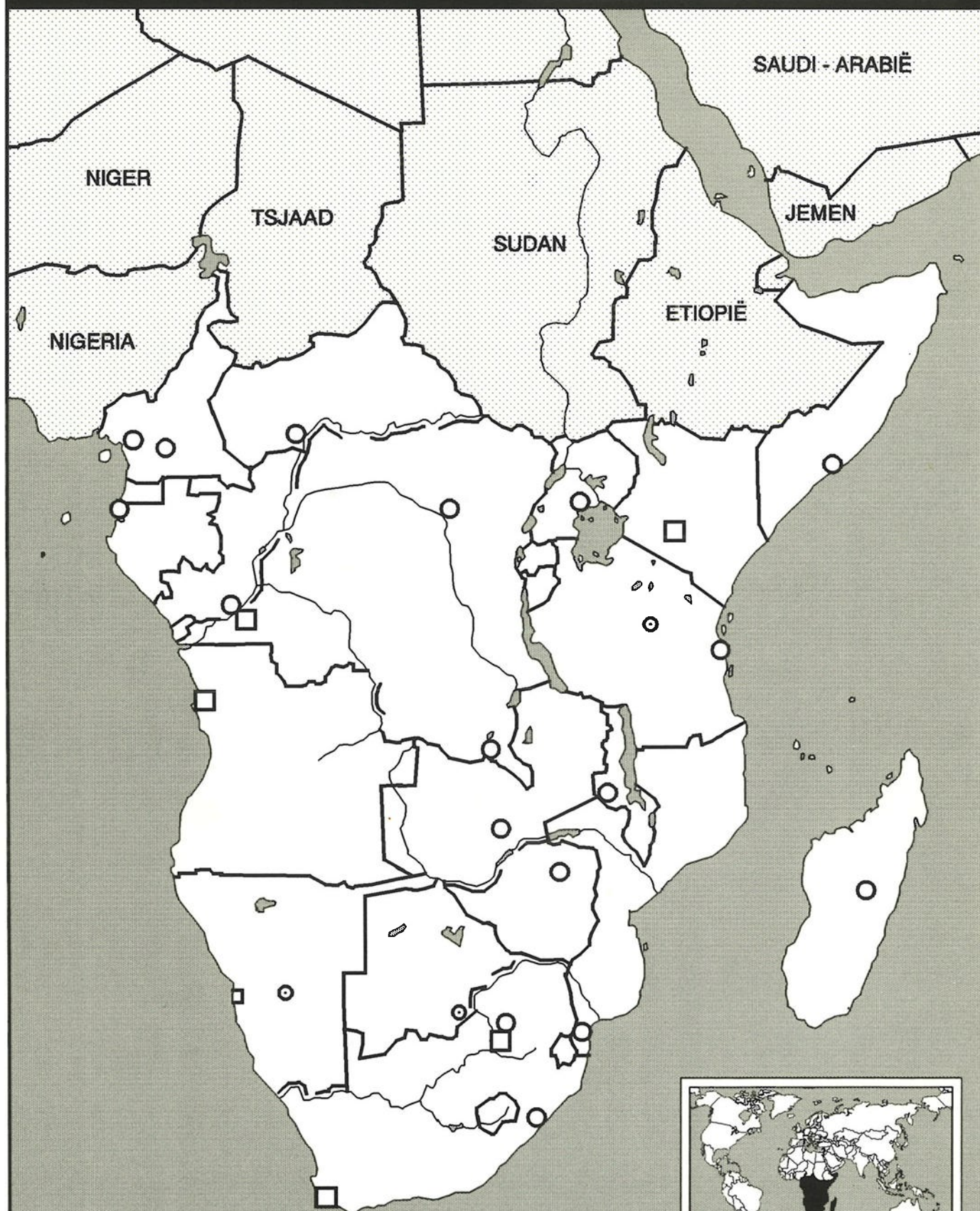
- IV. Massief van Ahaggar
- V. Etiopisch Hoogland

NOORDELIJK AFRIKA



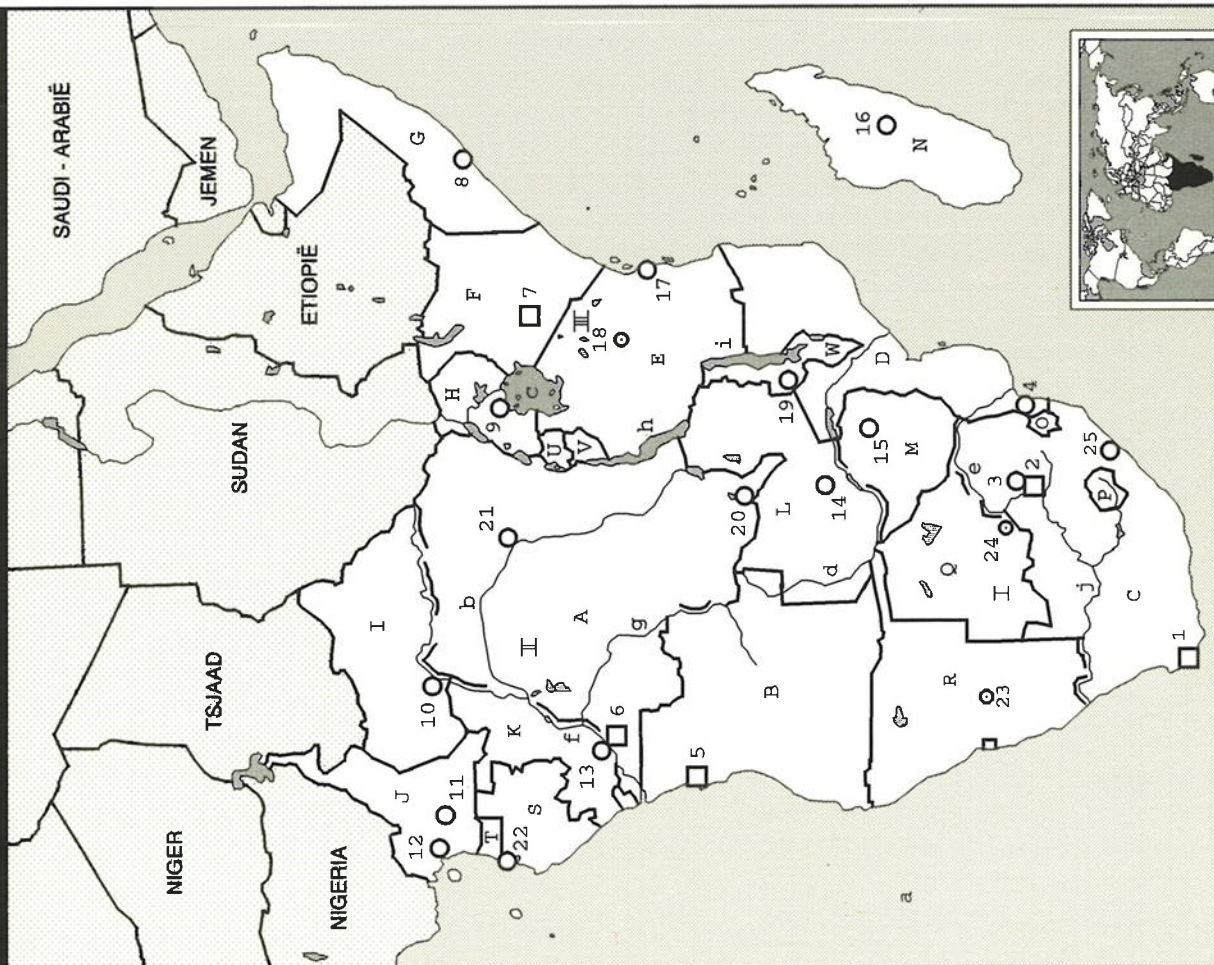
ZUIDELIJK AFRIKA

meer dan 1 miljoen inwoners		boven 1500 m	
100.000 - 1 miljoen inwoners		500 - 1500 m	
minder dan 100.000 inwoners		200 - 500 m	
staatsgrens		lager dan 200 m	



Copyrights: Uitgeverij Agteris, Rijssen/Wilsum
Kartografische rechten: Internap bv, Enschede

ZUIDELIJK AFRIKA



(A-niveau)

LANDEN:

A. Zaïre
B. Angola
C. Zuid-Afrika
D. Moçambique
E. Tanzania
F. Kenya
G. Somalia

PLAATSEN:

1. Kaapstad
2. Johannesburg
3. Pretoria
4. Maputo
5. Luanda
6. Kinshasa
7. Nairobi
8. Mogadiscio

WATEREN:

a. Atlantische Oceaan
b. Zaïre
c. Victoriameer
d. Zambezi

(B-niveau)

LANDEN:

H. Uganda
I. Centrafrika
J. Kameroen
K. Kongo
L. Zambia
M. Zimbabwe
N. Madagaskar

PLAATSEN:

9. Kampala
10. Bangui
11. Yaoundé
12. Douala
13. Brazzaville
14. Lusaka
15. Harare
16. Antananarivo
17. Dar es Salaam
18. Dodoma

WATEREN:

e. Limpopo
f. Kongo

GEBIEDEN:

I. Kalahari
II. Kongobekken

(C-niveau)

LANDEN:

O. Swaziland
P. Lesotho
Q. Botswana
R. Namibië
S. Gabon
T. Equatoriaal Guinea
U. Rwanda
V. Burundi
W. Malawi

PLAATSEN:

19. Lilongwe
20. Lubumbashi
21. Kisangani
22. Libreville
23. Windhoek
24. Gaborone
25. Durban

WATEREN:

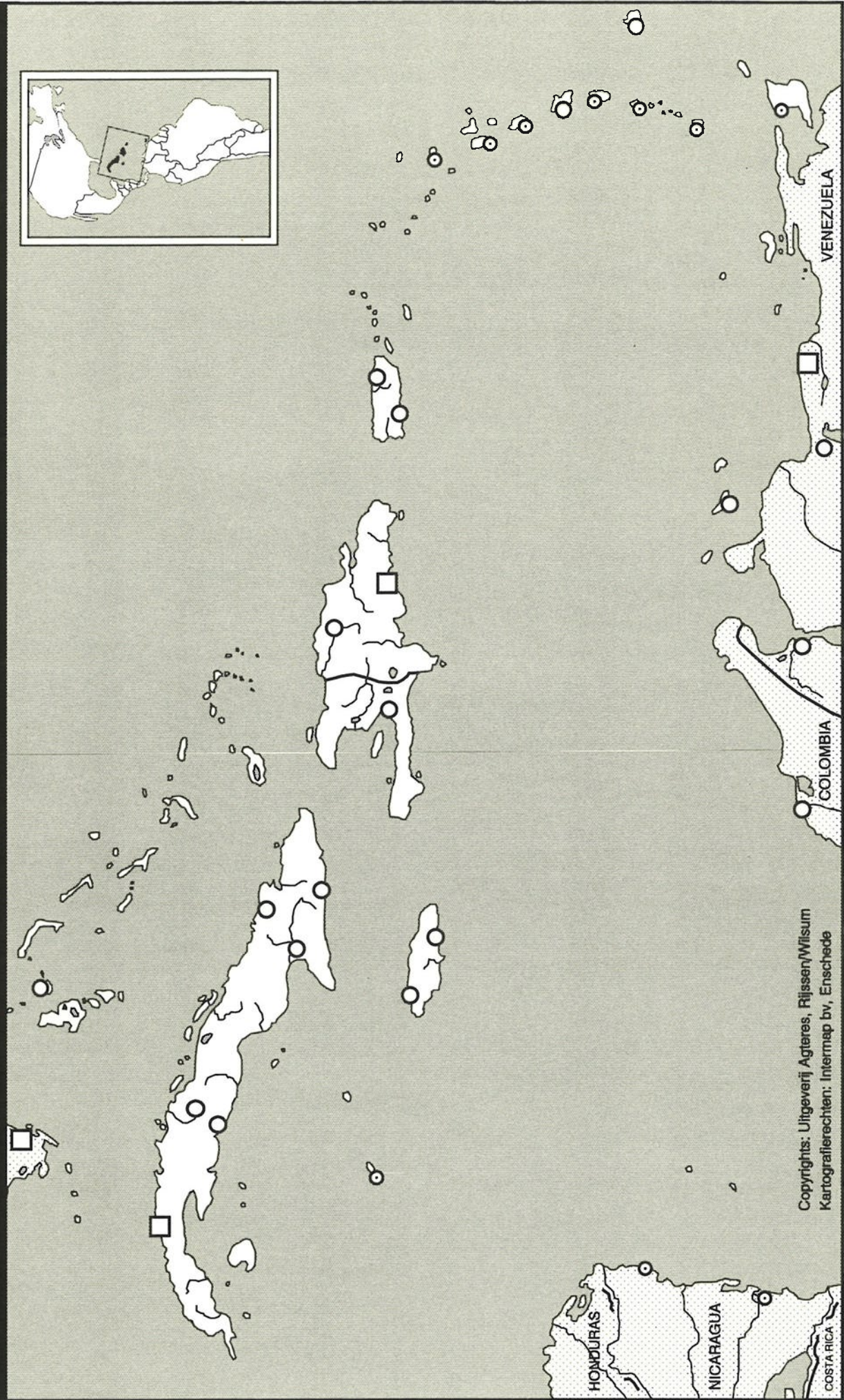
g. Kasai
h. Tanganjikameer
i. Malawiemeer
j. Oranjerivier

GEBIEDEN:

III. Oostafrik. Hoogland

CARIBISCH GEBIED

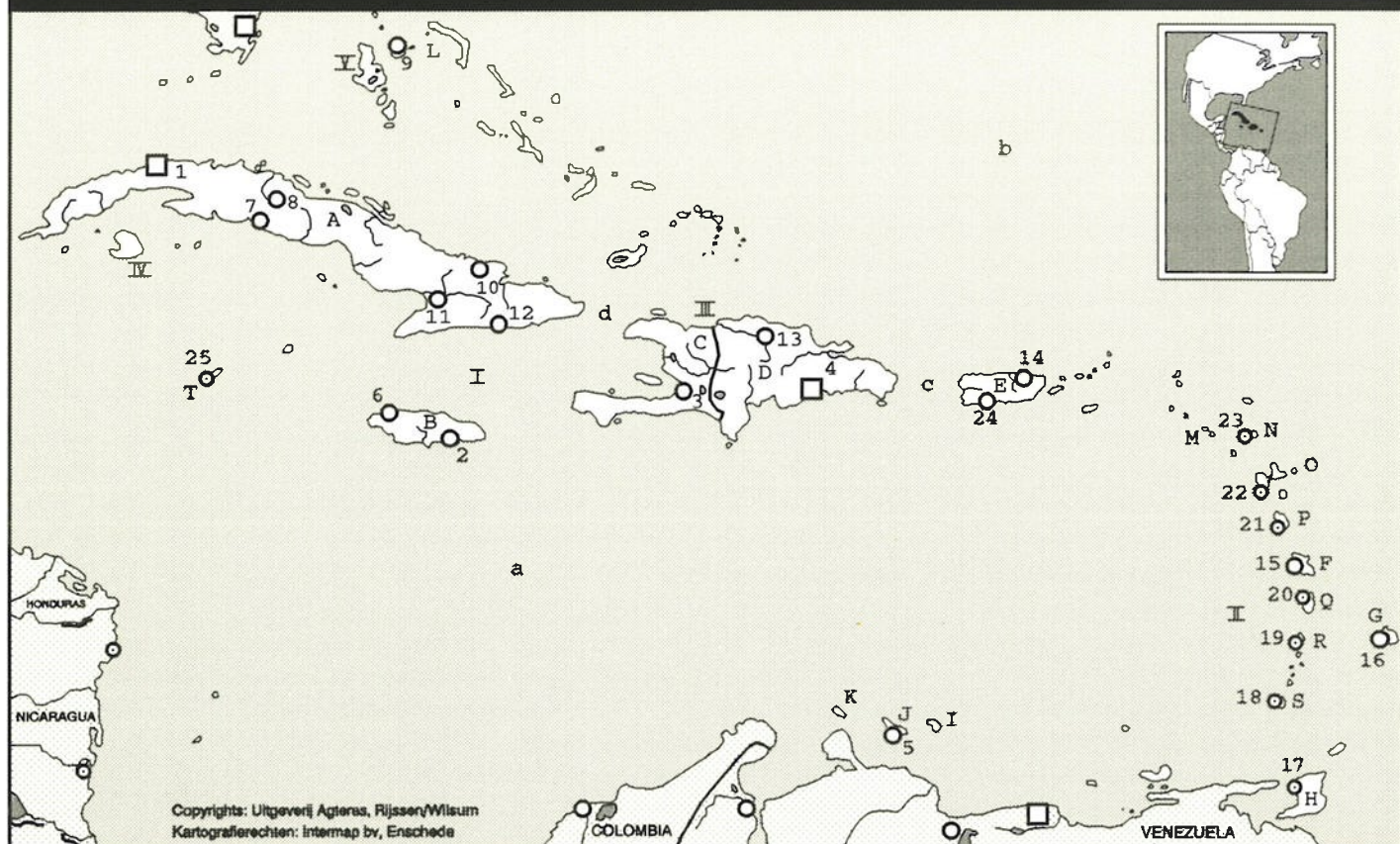
□ meer dan 1 miljoen inwoners
 ○ 100.000 - 1 miljoen inwoners
 ○ minder dan 100.000 inwoners
 — staatsgrens



Copyrights: Uitgeverij Agteris, Rijssen/Wilsum
 Kartografische: Internap bv, Enschede

CARIBISCH GEBIED

meer dan 1 miljoen inwoners
100.000 - 1 miljoen inwoners
minder dan 100.000 inwoners
staatsgrens



(A-niveau)

LANDEN:

- A. Cuba
- B. Jamaica
- C. Haïti
- D. Dominicaanse Republiek
- E. Puerto Rico

PLAATSEN:

- 1. Havana
- 2. Kingston
- 3. Port-au-Prince
- 4. Santo Domingo
- 5. Willemstad

WATEREN:

- a. Caribische Zee
- b. Atlantische Oceaan

GEBIEDEN:

- I. Grote Antillen
- II. Kleine Antillen

(B-niveau)

LANDEN:

- F. Martinique
- G. Barbados
- H. Trinidad en Tobago
- I. Bonaire
- J. Curaçao
- K. Aruba
- L. Bahama's

PLAATSEN:

- 6. Montego Bay
- 7. Cienfuegos
- 8. Santa Clara
- 9. Nassau
- 10. Holguín
- 11. Bayamo
- 12. Santiago de Cuba
- 13. Santiago
- 14. San Juan
- 15. Fort-de-France
- 16. Bridgetown
- 17. Port of Spain

GEBIEDEN:

- III. Hispaniola

(C-niveau)

LANDEN:

- M. St. Christopher
- N. Antigua
- O. Guadeloupe
- P. Dominica
- Q. St. Lucia
- R. St. Vincent
- S. Grenada
- T. Caymaneilanden

PLAATSEN:

- 18. St. George's
- 19. Kingstown
- 20. Castries
- 21. Roseau
- 22. Basse-Terre
- 23. St. John's
- 24. Ponce
- 25. Georgetown

WATEREN:

- c. Mona Passage
- d. Windward Passage

GEBIEDEN:

- IV. Juventud
- V. Andros





ZUID - AMERIKA

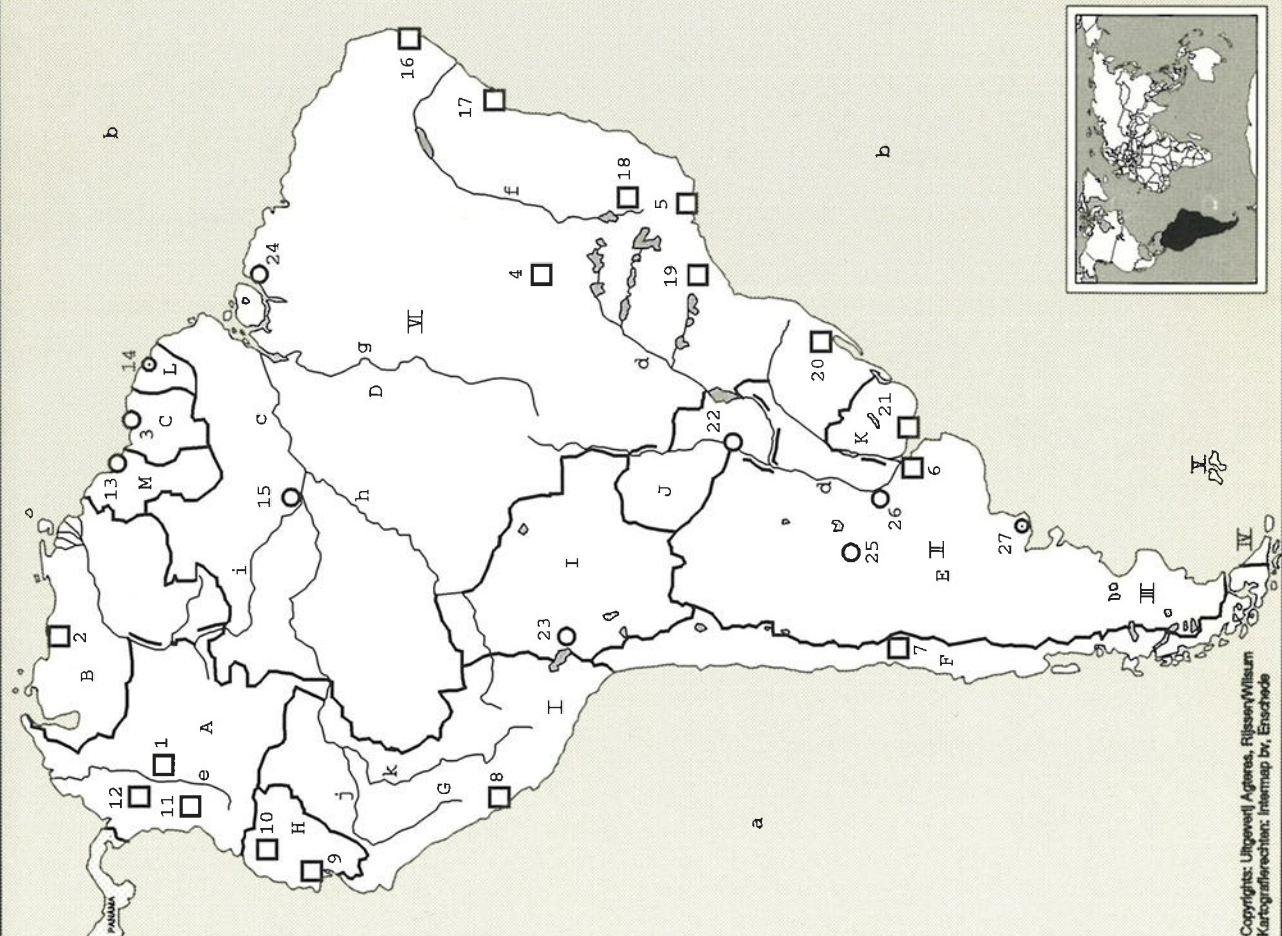
meer dan 1 miljoen inwoners
100.000 - 1 miljoen inwoners
minder dan 100.000 inwoners
staatsgrens



Copyrights: Uitgeverij Agteris, Rijssen/Wilsum
Kartografierechten: Intermap bv, Enschede

ZUID - AMERIKA

 meer dan 1 miljoen inwoners
 100.000 - 1 miljoen inwoners
 minder dan 100.000 inwoners
 staatsgrens



Copyright: Uitgeverij Agares, Rijssen/Wilsum
 Kartografische: Internap bv, Enschede

(A-niveau)LANDEN:

- A. Colombia
 B. Venezuela
 C. Suriname
 D. Brazilië
 E. Argentinië
 F. Chili
 G. Peru

PLAATSEN:

1. Bogotá
 2. Caracas
 3. Paramaribo
 4. Brasília
 5. Rio de Janeiro
 6. Buenos Aires
 7. Santiago
 8. Lima

WATEREN:

- a. Grote Oceaan
 b. Atlantische Oceaan
 c. Amazone

GEBIEDEN:

- I. Cordilleras de los Andes (Andesgebergte)
 d. Paraná
 e. Magdalena

(B-niveau)LANDEN:

- H. Ecuador
 I. Bolivia
 J. Paraguay
 K. Uruguay
 L. Frans Guyana
 M. Guyana

PLAATSEN:

9. Guayaquil
 10. Quito
 11. Cali
 12. Medellín
 13. Georgetown
 14. Cayenne
 15. Manaus
 16. Recife
 17. Salvador
 18. Belo Horizonte
 19. São Paulo
 20. Porto Alegre
 21. Montevideo
 22. Asunción
 23. La Paz

WATEREN:

- d. Paraná
 e. Magdalena

(C-niveau)PLAATSEN:

24. Belém
 25. Córdoba
 26. Rosario
 27. Viedma

WATEREN:

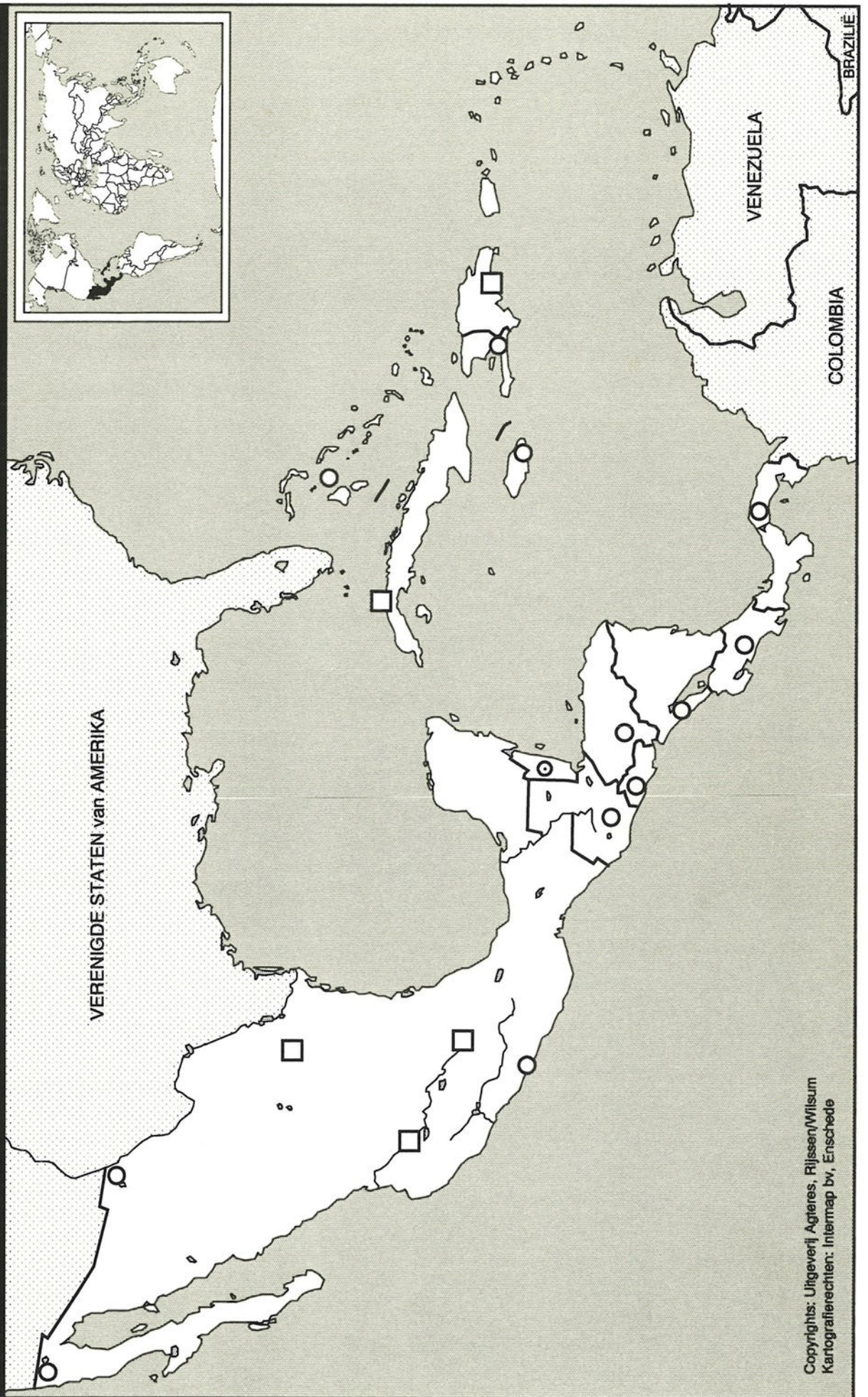
- f. São Francisco
 g. Xingú
 h. Madeira
 i. Rio Negro
 j. Marañon
 k. Ucayali

GEBIEDEN:

- I. Pampas
 II. Patagonia
 III. Vuurland
 IV. Falklandeilanden
 V. Hoogland v. Brazilië

MIDDEN - AMERIKA

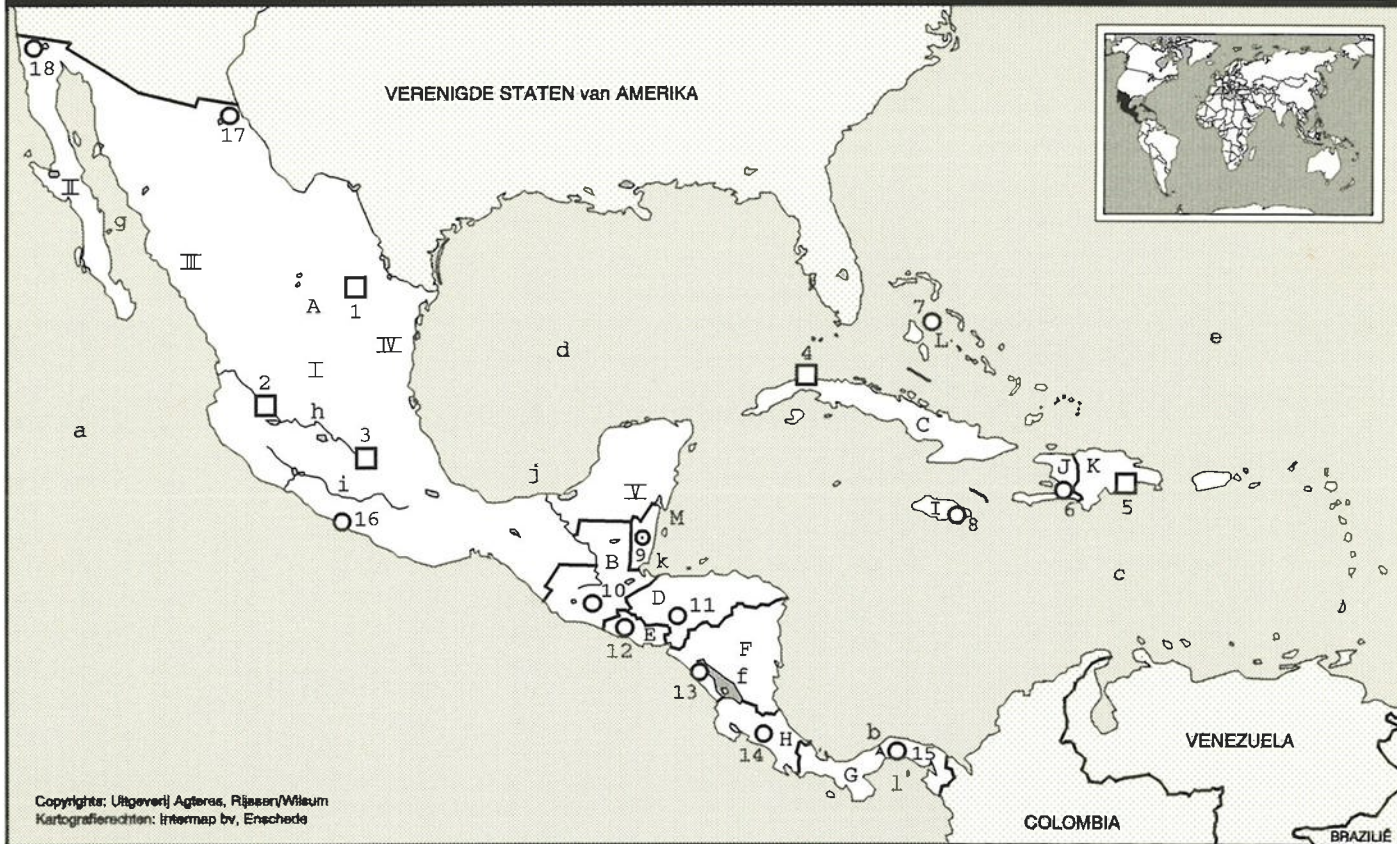
- meer dan 1 miljoen inwoners
- 100.000 - 1 miljoen inwoners
- minder dan 100.000 inwoners
- staatsgrens



Copyrights: Uitgeverij Agteris, Rijssen/Wilsum
Kartografische rechten: Internap bv, Enschede

MIDDEN - AMERIKA

meer dan 1 miljoen inwoners
100.000 - 1 miljoen inwoners
minder dan 100.000 inwoners
staatsgrens



(A-niveau)

LANDEN:

- A. Mexico
- B. Guatemala
- C. Cuba
- D. Honduras
- E. El Salvador
- F. Nicaragua
- G. Panama

PLAATSEN:

- 1. Monterrey
- 2. Guadalajara
- 3. Mexico-Stad
- 4. Havana
- 5. Santo Domingo

WATEREN:

- a. Grote Oceaan
- b. Panamakanaal
- c. Caribische Zee
- d. Golf van Mexico
- e. Atlantische Oceaan

(B-niveau)

LANDEN:

- H. Costa Rica
- I. Jamaica
- J. Haïti
- K. Dominicaanse Republiek
- L. Bahama's
- M. Belize

PLAATSEN:

- 6. Port-au-Prince
- 7. Nassau
- 8. Kingston
- 9. Belmopan
- 10. Guatemala
- 11. Tegucigalpa
- 12. San Salvador
- 13. Managua
- 14. San José
- 15. Panamá

WATEREN:

- f. Nicaraguameer
- g. Golf van California

GEBIEDEN:

- I. Hoogvlakte van Mexico
- II. Baja-California

(C-niveau)

PLAATSEN:

- 16. Acapulco
- 17. Ciudad Juárez
- 18. Tijuana

WATEREN:

- h. Río Grande
- i. Balsas
- j. Gof van Campeche
- k. Golf van Honduras
- l. Golf van Panamá

GEBIEDEN:

- III. Westelijke Sierra Madre
- IV. Oostelijke Sierra Madre
- V. Yucatán