

Kwartet verkeer



Bedoeling

Door het spelen van dit spel oefenen de leerlingen met 28 verschillende verkeersborden.

Nodig:

- o De kwartetkaartjes uit dit bestand
- o Gekleurd papier om achter de kaartjes te plakken (dit om te voorkomen dat de kaarten aan de andere kant te zien zijn)

Vorbereiding:

Print alle kaarten uit en plak op de achterkant een gekleurd papiertje.

Uitvoering:

Alle deelnemers nemen vier kaarten in handen. De overige kaarten worden op één stapel gelegd. Leerling 1 begint en probeert door middel van vragen stellen kaarten van de ander te krijgen. Hierna is de volgende leerling aan de beurt. Heeft de deelnemer de gevraagde kaart niet? Dan pak je een kaart van de stapel. Dit alles met het doel zo snel mogelijk vier kaarten van dezelfde soort te krijgen. Wanneer dit lukt heeft deze leerling kwartet.

Pas op borden



- Scherpe bocht
- Steile helling
- Gevaarlijk kruispunt
- De weg wordt smaller**

Pas op borden



- Scherpe bocht**
- Steile helling
- Gevaarlijk kruispunt
- De weg wordt smaller

Pas op borden



- Scherpe bocht
- Steile helling**
- Gevaarlijk kruispunt
- De weg wordt smaller

Pas op borden



- Scherpe bocht
- Steile helling
- Gevaarlijk kruispunt**
- De weg wordt smaller

Je mag hier niet
..... borden



- 🚗 Je mag hier niet fietsen
- 🚗 Je mag hier niet in vanaf deze kant
- 🚗 Je mag hier niet lopen
- 🚗 Je mag hier niet in met de auto

Je mag hier niet
..... borden



- 🚗 Je mag hier niet fietsen
- 🚗 Je mag hier niet in vanaf deze kant
- 🚗 **Je mag hier niet lopen**
- 🚗 Je mag hier niet in met de auto

Je mag hier niet
..... borden



- 🚗 Je mag hier niet fietsen
- 🚗 **Je mag hier niet in vanaf deze kant**
- 🚗 Je mag hier niet lopen
- 🚗 Je mag hier niet in met de auto

Je mag hier niet
..... borden



- 🚗 Je mag hier niet fietsen
- 🚗 Je mag hier niet in vanaf deze kant
- 🚗 Je mag hier niet lopen
- 🚗 **Je mag hier niet in met de auto**

Aanwijzingsborden



- Een autoweg
- Een parkeerplaats
- Een woonerf
- Een doodlopende weg

Aanwijzingsborden




- Een autoweg
- Een parkeerplaats
- Een woonerf
- Een doodlopende weg

Aanwijzingsborden




- Een autoweg
- Een parkeerplaats
- Een woonerf
- Een doodlopende weg

Aanwijzingsborden



- Een autoweg
- Een parkeerplaats
- Een woonerf
- Een doodlopende weg

Voorrangsborden




- 🚗 **Voorrangsweg**
- 🚗 Je moet altijd stoppen en helemaal stilstaan
- 🚗 Je moet voorrang geven aan mensen die van links en rechts komen
- 🚗 Je krijgt voorrang van mensen die van links en rechts komen

Voorrangsborden



- 🚗 Voorrangsweg
- 🚗 **Je moet altijd stoppen en helemaal stilstaan**
- 🚗 Je moet voorrang geven aan mensen die van links en rechts komen
- 🚗 Je krijgt voorrang van mensen die van links en rechts komen

Voorrangsborden



- 🚗 Voorrangsweg
- 🚗 Je moet altijd stoppen en helemaal stilstaan
- 🚗 **Je moet voorrang geven aan mensen die van links en rechts komen**
- 🚗 Je krijgt voorrang van mensen die van links en rechts komen

Voorrangsborden




- 🚗 Voorrangsweg
- 🚗 Je moet altijd stoppen en helemaal stilstaan
- 🚗 Je moet voorrang geven aan mensen die van links en rechts komen
- 🚗 **Je krijgt voorrang van mensen die van links en rechts komen**

Je moet hier
borden



- De richting van de pijlen volgen (rotonde)
- Lopen/ het voetpad opgaan
- Rechtdoor rijden
- Fietsen/ het fietspad opgaan

Je moet hier
borden



- De richting van de pijlen volgen (rotonde)
- Lopen/ het voetpad opgaan
- Rechtdoor rijden**
- Fietsen/ het fietspad opgaan

Je moet hier
borden



- De richting van de pijlen volgen (rotonde)
- Lopen/ het voetpad opgaan**
- Rechtdoor rijden
- Fietsen/ het fietspad opgaan

Je moet hier
borden



- De richting van de pijlen volgen (rotonde)
- Lopen/ het voetpad opgaan
- Rechtdoor rijden
- Fietsen/ het fietspad opgaan**

Hier is.....



- Een tankstation
- Een restaurant
- Een informatiepunt
- Een camping

Hier is.....



- Een tankstation
- Een restaurant
- Een informatiepunt
- Een camping

Hier is.....



- Een tankstation
- Een restaurant
- Een informatiepunt
- Een camping

Hier is.....



- Een tankstation
- Een restaurant
- Een informatiepunt
- Een camping

Snelheid



- 🚗 Hier mag je maximaal 30
- 🚗 Hier mag je maximaal 50
- 🚗 Hier mag je maximaal 70
- 🚗 Einde zone 60. Er geldt nu weer een andere snelheid.

Snelheid




- 🚗 Hier mag je maximaal 30
- 🚗 **Hier mag je maximaal 50**
- 🚗 Hier mag je maximaal 70
- 🚗 Einde zone 60. Er geldt nu weer een andere snelheid.

Snelheid



- 🚗 Hier mag je maximaal 30
- 🚗 Hier mag je maximaal 50
- 🚗 **Hier mag je maximaal 70**
- 🚗 Einde zone 60. Er geldt nu weer een andere snelheid.

Snelheid



- 🚗 Hier mag je maximaal 30
- 🚗 Hier mag je maximaal 50
- 🚗 Hier mag je maximaal 70
- 🚗 **Einde zone 60. Er geldt nu weer een andere snelheid.**